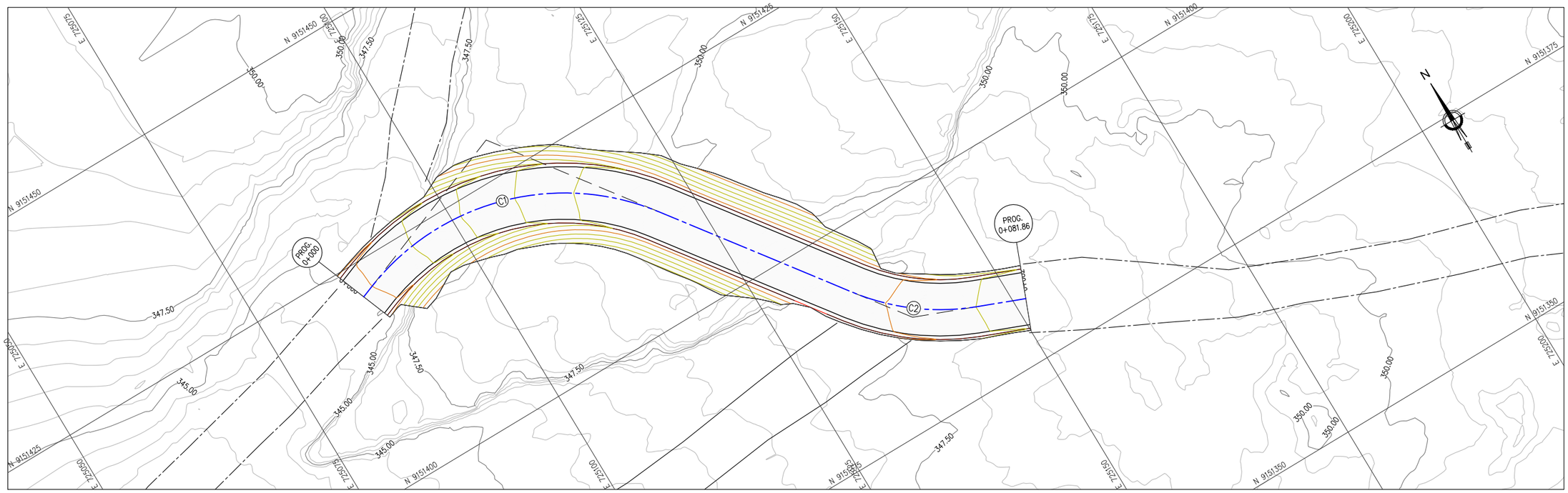

CUADRO DE COORDENADAS y ELEMENTOS DE CURVAS									
CURVA	RADIO	DELTA	LONG. CURVA	TANG.	P.I	P.C	P.T	P.I NORTE	P.I ESTE
C1	28.00	074°38'03"	36.47	21.34	0+022.70	0+001.36	0+037.83	9151429.32	725108.04
C2	26.00	031°57'09"	14.50	7.44	0+069.17	0+061.72	0+076.22	9151386.88	725139.24

PLANTA – VARIANTE PH-VA-1
PROG. 0+000.00 – 0+081.86
ESC. 1/500

LEYENDA PLANTA	
	CURVAS DE NIVEL TERRENO NATURAL
	TALUD
	EJE VARIANTE
	ACCESO EXISTENTE

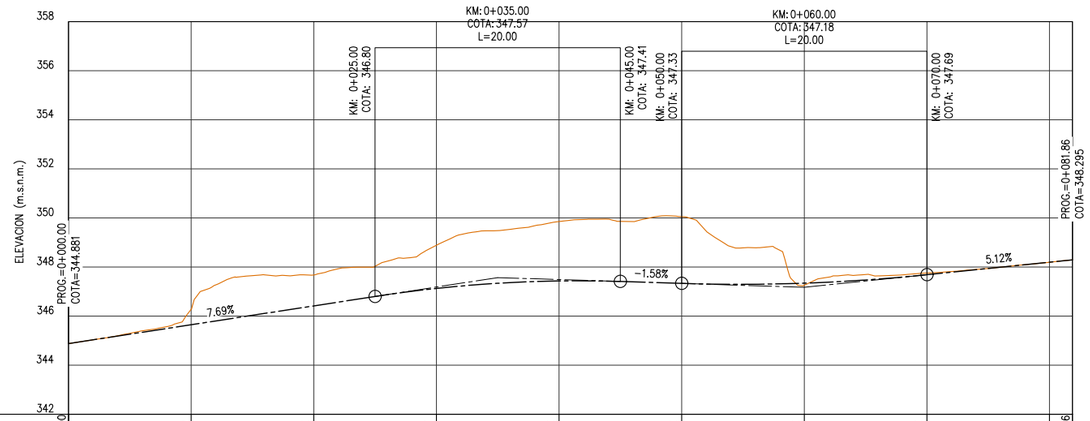

PROGRESIVA	0+000.00	0+010	0+020	0+030	0+040	0+050	0+060	0+070	0+080	0+081.86
COTA TERRENO (m.s.n.m.)	344.88	346.28	347.68	348.89	349.86	350.05	347.26	347.76	348.20	348.30
COTA RASANTE (m.s.n.m.)	344.88	345.65	346.42	347.13	347.43	347.33	347.34	347.69	348.20	348.30
+RELLENO -CORTE	0.00	-0.63	-1.26	-1.76	-2.42	-2.72	+0.08	-0.07	0.00	0.00
ALINEAMIENTO	L=1.36m			L=23.89m					L=5.64m	

PERFIL LONGITUDINAL – VARIANTE PH-VA-1
PROG. 0+000.00 – 0+081.86
ESC. H:1/500 V:1/250

LEYENDA PERFIL	
	COTA TERRENO
	COTA RASANTE

REFERENCIAS:
VER PLANO 400195-OHL001-651-XX-DR-CV-000124 (SECCIONES TRANSVERSALES)
VER PLANO 400195-OHL001-651-XX-DR-CV-000004 (SECCIONES TÍPICAS)

UBICACIÓN

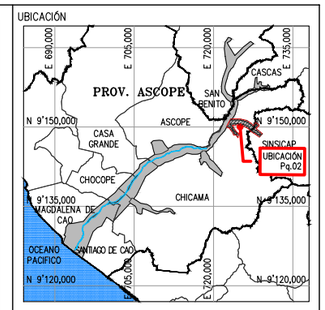

ESCALA GRAFICA
0 2.5 5.0 7.5 10.0 12.5m
1:250–A1 1:500–A3

LEYENDA
SISTEMA DE PROYECCIÓN:
UNIVERSAL TRANSVERSAL MERCATOR (UTM) , ZONA 17 SUR
DATUM : SISTEMA GEODESICO MUNDIAL (WGS 84)
FUENTE : EQUIPO TÉCNICO

REV N°	FECHA	DESCRIPCION DE LA REVISION	REV.	DIR.
R00	08.2023	EMITIDO REV. Y COMENTARIO	J.O.	R.E.

	FECHA	FIRMA
DISEÑO : ALBERTO PRIETO	15.08.2023	Alberta Prieto T. Ing. Caminos, Canales y Puertos CIP 2791-1
DIBUJO : ROGER ROSILLO	15.08.2023	Roger Rosillo L. Tecnico CAD
REVISION : ALBERTO PRIETO	15.08.2023	Alberta Prieto T. Ing. Caminos, Canales y Puertos CIP 2791-1
APROBACION : ING. JOSE LUIS OBLITAS	15.08.2023	
DIRECTOR DE PROYECTO : ING. RICARDO A. ECHEGARAY N.	15.08.2023	

OHLA Perú
inypsa
PERÚ Presidencia del Consejo de Ministros
RECONSTRUCCIÓN CON CAMBIOS

SOLUCIONES INTEGRALES
ENTREGA DE LAS DEFENSAS
RIBEREÑAS RÍO CHICAMA
Y RÍO VIRÚ (PAQUETE 9R-06)
PROYECTO 4 - CUI 2509625

PAQUETE 02 - QUEBRADA PAMPA HERMOSA QUIRRIPANO / PAMPAS DE JAGUEY

PLANO
VARIANTE PH-VA-1
PLANTA Y PERFIL LONGITUDINAL
1 DE 1

ESPECIALIDAD :
CIVIL

USO :
651-DIQUES TRANSVERSALES-2

ZONA :
CHICAMA-ASCOPE-LA LIBERTAD

ESCALA :	FECHA :	REV :
INDICADA	15.08.2023	R00

CODIGO DEL PLANO :
400195-OHL001-651-XX-DR-CV-000123

RECONSTRUCCIÓN CON CAMBIOS
REVISIÓN DE DOCUMENTOS TÉCNICOS
☐ A- ACEPTADO
☐ B- ACEPTADO CON COMENTARIOS
☐ C- RECHAZADO
FIRMA FECHA